







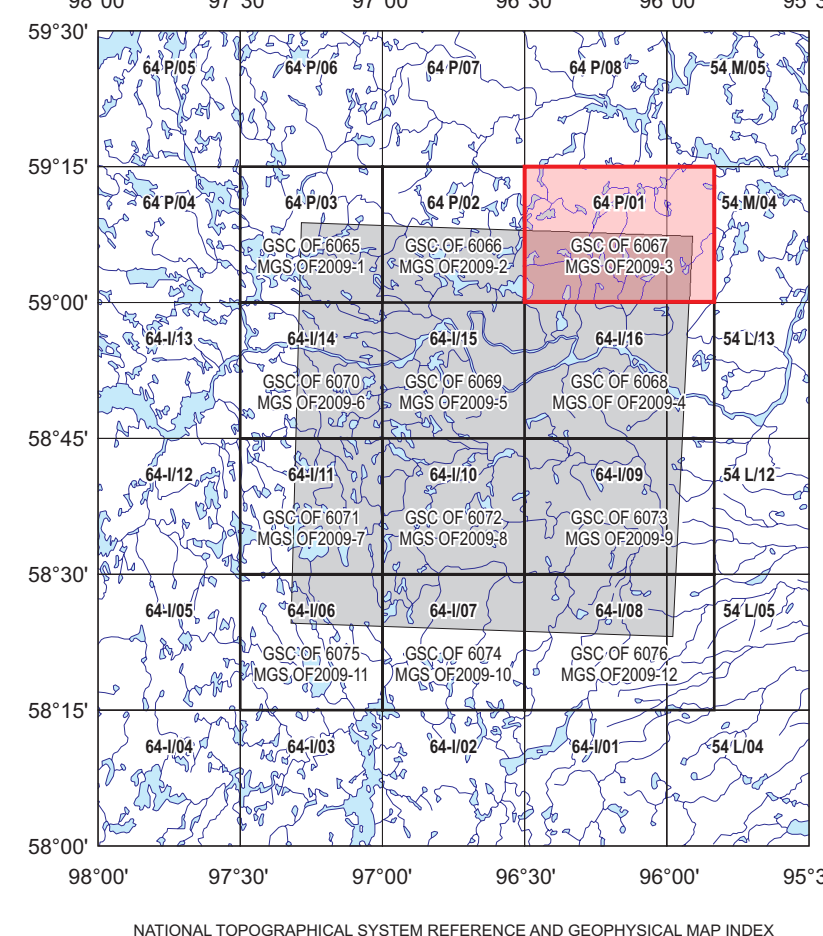


PLANIMETRIC SYMBOLS SYMBOLES PLANIMÉTRIQUES

Topographic contour		Courbes de niveau
Drainage		Drainage
Wetland		Terrain inondé
Building		Bâtiment
Cut Line		Pérce
Road		Chemin
Trail		Sentier
Flight Line		Ligne de vol

MAP SHEET SUMMARY / SOMMAIRE DES FEUILLETS	
GSCANS Sheet Feuille GSCGLM	Dose / CARTE
1.	Natural Air Absorbed Dose Rate Taux d'absorption naturel des rayons gamma dans l'air
2.	Potassium
3.	Uranium
4.	Thorium
5.	Uranium / Thorium
6.	Uranium / Potassium
7.	Thorium / Potassium
8.	Terrary Radionuclide Map Diagramme ternaire des radioéléments
9.	Residual Total Magnetic Field Composante résiduelle du champ magnétique total
10.	First Vertical Derivative of the Magnetic Field Dérivée première verticale du champ magnétique



OPEN FILE
DOSSIER PUBLIC
6067
GEOLOGICAL SURVEY OF CANADA
COMMISSION GEOLOGIQUE DU CANADA
2009

OPEN FILE
OF2009-3

MANITOBA GEOLOGICAL SURVEY
LEVÉS GÉOLOGIQUES DU MANITOBA

2009

Recommended citation :
Fortin, R., Coyle, M., Carson, J.M., and Kiss, F.
2009 : Géophysiques series, NTS 84 P101 and part of NTS 54 M104, Manitoba; Aitonaque Geological Survey of the Great Lakes and Seal River Area, Manitoba; Geological Survey of Canada, Open File 6067;
Manitoba Geological Survey, Open File OF2009-3;
scale 1:50 000.

Notation bibliographique consignée :
Fortin, R., Coyle, M., Carson, J.M., et Kiss, F.
2009 : Série des cartes géophysiques, SNRC 84 P101 et partie de SNRC 54 M104, Manitoba; Levé géophysique aéroporté de la région de Great Lakes et Seal River, Manitoba; Commission géologique du Canada, Dossier public 6067;
Levés géologiques du Manitoba, Open File OF2009-3;
échelle 1:50 000.

Location Map - Carte de Localisation