









International Atomic Energy Agency, 2003. Guidelines for radionuclide mapping using gamma ray spectrometry data. Technical Reports Series 1363, IAEA, Vienna.

PLANIMETRIC SYMBOLS		SYMBOLS PLANIMÉTRIQUES
Topographic contour	 Courbes de niveau
Drainage	 Drainage
Wetland	 Terrain Inondé
Building	 Bâtiment
Cut Line	 Percée
Road	 Chemin
Trail	 Sentier
Flight Line	 Ligne de vol

MAP SHEET SUMMARY / SOMMAIRE DES FEUILLETS		64 P06	64 P06	64 P07	64 P08	64 N03
GSCANS Short Feuillelet CCGO LM		MAP / CARTE				
1.	Natural Air Absorbed Dose Rate taux d'absorption naturel des rayons gamma dans l'air	64 P06	64 P06	64 P07	64 P08	64 N03
2.	Potassium	64 P06	64 P06	64 P07	64 P08	64 N03
3.	Uranium	64 P06	64 P06	64 P07	64 P08	64 N03
4.	Thorium	64 P06	64 P06	64 P07	64 P08	64 N03
5.	Uranium / Thorium	64 P06	64 P06	64 P07	64 P08	64 N03
6.	Uranium / Potassium	64 P06	64 P06	64 P07	64 P08	64 N03
7.	Thorium / Potassium	64 P06	64 P06	64 P07	64 P08	64 N03
8.	Ternary Radioelement Map Diagramme ternaire des radioéléments	64 P06	64 P06	64 P07	64 P08	64 N03
9.	Residual Total Magnetic Field Composante résiduelle du champ magnétique total	64 P06	64 P06	64 P07	64 P08	64 N03
10.	First Vertical Derivative of the Magnetic Field Dérivée première verticale du champ magnétique	64 P06	64 P06	64 P07	64 P08	64 N03

Recommended citation :
Fortin, R., Coyle, M., Carson, J.M., and Kiss, F.
 2009. Geophysical series. NTS 64-116 and part of NTS 54-113, Manitoba:
 Airborne Geophysical Survey of the Great Island and Seal River, Manitoba;
 Geological Survey of Canada, Open File 6088;
 Manitoba Geological Survey, Open File CF2009-4;
 scale 1:50 000.

Notation bibliographique conseillée :
Fortin, R., Coyle, M., Carson, J.M., and Kiss, F.
 2009. Série des cartes géophysiques, SNRG 64-116 et partie de SNRG 54-113, Manitoba:
 Leves géophysiques aéroportés de la Grande Île et du Ruisseau de la Rivière,
 Manitoba géologique du Canada, Dossier public 6088;
 Commission géologique du Manitoba, Open File CF2009-4,
 échelle 1:50 000.